



Hopstener Infothek



Schale



Hopsten



Halverde

GEMEINDE
HOPSTEN
hat viel ...!

INHALTSVERZEICHNIS

Die Gemeinde Hopsten	-3-
Angelsport	-4-
Ausstellungen	-4-
Bauen & Wohnen	-5-
Begegnungsstätten.....	-5-
Bücherei / Bücherschrank	-6-
E-Bike Ladestation	-6-
Fahrradreparatur.....	-6-
Führungen	-7-
Gesundheitswesen	-8-
Gewerbegebiete.....	-9-
Golfplatz	-10-
Informationsmaterial	-11-
Jugendtreff	-12-
Kegeln	-12-
Kirchen.....	-13-
Kulturelle Einrichtungen.....	-16-
Kulturelle Veranstaltungen	-17-
Märkte, Dorffeste (Kirmes) und andere Veranstaltungen	-17-
Massage.....	-8-
Museum.....	-18-
Nordic Walking	-19-
Post.....	-19-
Radfahren	-19-
Reiten / Planwagenfahrten / Kutschfahrten	-20-
Sehenswürdigkeiten.....	-20-
Taxi, Bus und Krankentransporte	-19-
Unterkunftverzeichnis / Gastgeber / Ferienwohnungen	-21-
Campingwagenstellplatz	-24-
Veranstaltungskalender	-24-
Verkehrsanbindung	-24-
Wappenbeschreibung	-25-
Wanderwege	-26-
Karten, Bücher und Broschüren	-27-
Notizen	-28-

Die Gemeinde Hopsten

**Idyllisch verträumte Landschaft
- doch nicht verschlafen -
im nordwestlichen Münsterland an den Ausläufern des
Teutoburger Waldes!**

Die Gemeinde Hopsten, mit den Ortsteilen Hopsten, Schale und Halverde, das ist nicht nur Historie, sondern eine sich entwickelnde Gemeinde, die viel zu bieten hat. Hier findet man sowohl unberührte Natur in Form von Moor- und Heidelandschaften in den vielen Naturschutzgebieten rund um die Gemeinde, als auch neue Wohnlandschaften mit gesunder Infrastruktur.

Gemeinschaftssinn, Geselligkeit und Gemütlichkeit werden hier GROß geschrieben. Dies dokumentiert auch die positive Einstellung zum ausgeprägten Vereinsleben.

Von Nordic Walking, übers Wandern bis hin zum Radfahren... Auch sportlich hat die Gemeinde viel zu bieten.

Sie möchten Ihren Urlaub in einem der Ortsteile verbringen? Im Gastgeberverzeichnis finden Sie eine Auflistung aller Hotels, Pensionen, Ferienwohnungen und Gastwirtschaften der Gemeinde Hopsten.

Sollten Sie noch weitere Informationen benötigen, wenden Sie sich gerne an die Tourist-Information. Wir sind zu den Öffnungszeiten des Rathauses für Sie erreichbar.

Tourist-Information Gemeinde Hopsten

Frau Manuela Jansen

Bunte Str. 35

48496 Hopsten

Tel.: 0 54 58/ 93 25-0

Fax: 0 54 58/ 93 25-93

eMail: info@hopsten.de

www.hopsten.de

Öffnungszeiten des Rathauses:

Mo., Di.	08.30 - 12.30 Uhr 14.00 - 16.00 Uhr
Mittwoch	geschlossen (Terminvereinbarung möglich)
Donnerstag	08.30 – 12.30 Uhr 14.00 – 18.00 Uhr
Freitag	08.30 – 12.00 Uhr



GEMEINDE
HOPSTEN
hat viel ...!

ANGELSPORT

Sie möchten gerne Angeln? Kein Problem. In allen 3 Ortsteilen gibt es Angelsportvereine.

Hier die Ansprechpartner:

Angelsportverein Hopsten

Hans-Joachim Hinsch
Fliederstr. 13
48496 Hopsten
Tel.: 05458/ 482

Angelsportverein Schale

Hendrik Finke
Schale
Kampstr. 17
48496 Hopsten
Tel.: 01520-8964156

Angelsportverein Halverde

Josef Bruns
Halverde
Kleiner Moorweg 1
48496 Hopsten
Tel.: 05457/1361

Tages- und Wochenkarten erhalten Sie hier:

In Hopsten

bei Gasthof "Schnitzelparadies" Lampe
Ferdemannstr. 2
48496 Hopsten
Tel.: 0 54 58/ 5 79

AUSSTELLUNGEN

Jugendgestaltet

Jährlich findet im Ratssaal der Gemeindeverwaltung Hopsten die Wanderausstellung "Jugend gestaltet" statt. Ausgestellt werden hierbei die besten Arbeiten von Schülern und Einzelbewerbern des Kreises Steinfurt.

Besichtigt werden können die Werke der kleinen und großen Künstler während der Öffnungszeiten des Rathauses (sh. S.3).

Der Eintritt ist kostenlos.

Kulturlandhaus Schale

Schale, Zum Osteresch 3, 48496 Hopsten, Tel.: 0 54 57/ 93 26 82, www.kulturlandhaus-schale.de

Im Kulturlandhaus Schale findet dauerhaft eine Ausstellung von alten Trachten und Alltagsgegenständen aus damaligen Zeiten statt.

Öffnungszeiten:

Mai - September:

Fr., Sa., So., Mo., Di., Mi. und an Feiertagen: 14:00 - 18:00 Uhr

Oktober - April:

Sa., So. und an Feiertagen: 14:00 - 18:00 Uhr

Für angemeldete Gruppen auch außerhalb der Öffnungszeiten

BAUEN & WOHNEN

...in einer aufstrebenden Gemeinde mit rd. 8.000 Einwohnern!

In allen drei Ortsteilen können Sie günstige Baugrundstücke für eingeschossige Wohnbebauung mit freistehenden Einzelhäusern oder Doppelhäusern erwerben.

Sie garantieren beste Wohnlagen und hohen Freizeitwert, eine gute Infrastruktur, ausreichende Kindergärten, ein Schulangebot von der Grundschule über die Haupt- oder Realschule bis hin zur - Gymnasialen Oberstufe (Abitur) oder der Höheren Handelsschule an der Hüberts'sche Schule.

In allen drei Ortschaften wurden neue Baugebiete erschlossen:



Für Auskünfte steht Ihnen zur Verfügung:

Jutta Dirkes

Fachbereich 4 -Liegenschaften-

Gebäude Rathaus, 1. OG, Zimmer 106

Bunte Straße 35

48496 Hopsten

Tel.: 0 54 58/ 93 25-64

Fax: 0 54 58/93 25-93

eMail: jutta.dirkes@hopsten.de

BEGEGNUNGSSTÄTTEN

Kettelerhaus und Küsterhaus

Marktstraße, 48496 Hopsten, Tel.: 0 54 58/ 70 78 (Kath. Pfarramt)

BürgerHaus Veerkamp

Marktstraße 1, 48496 Hopsten, Tel.: 0 54 58/ 93 25-0 (Gemeinde Hopsten)

Dorfgemeinschaftshaus Evers'sche Mühle Schale

Schale, Kirchstraße 8, 48496 Hopsten

Kath. Pfarrheim Halverde

Halverde, Hauptstraße, 48496 Hopsten, Tel.: 0 54 58/ 10 65

BÜCHEREI

Katholische öffentliche Bücherei (KÖB)
Marktstraße 1 (im BürgerHaus Veerkamp)
48496 Hopsten
Tel.: 0 54 58/ 70 78 (Kath. Pfarramt)

Öffnungszeiten:

Dienstags:	17.00 – 19.00 Uhr
Donnerstags:	15.30 – 18.00 Uhr
Sonntags:	09.00 – 12.00 Uhr

BÜCHERSCHRANK

Durch eine Initiative der RWE wurde in Schale an der Kirchstraße / Poststraße ein öffentlicher Bücherschrank aufgestellt.

Dieser Bücherschrank ist 2,20 Meter hoch und 60 Zentimeter breit und hat damit Platz für ungefähr 250 Bücher. In die Regalfächer können die Bürger und Besucher Bücher hineinstellen, die sie selbst nicht mehr benötigen, aber jemand anderem zur Verfügung stellen wollen. So findet der gelesene spannende Krimi oder auch das Kochbuch vielleicht bald einen neuen Leser.

E-BIKE LADESTATION

Hier können Sie Ihr E-Bike aufladen.

am Rathaus Hopsten

(Am Fahrradständer zwischen den Garagen auf dem Parkplatz hinter dem Rathaus)
Bunte Str. 35, 48496 Hopsten

am „Gasthof zur alten Post“

Schale, Poststr. 2, 48496 Hopsten

am „Dorfplatz Halverde“

Halverde, Hauptstraße, 48496 Hopsten

FAHRRADREPARATUR

Fa. Erich Rass
Bunte Straße 10, 48496 Hopsten
Tel.: 0 54 58/ 2 24
Fax: 0 54 58/ 13 44

Öffnungszeiten:

Mo. – Fr.	08.00 – 12.00 Uhr und 14.00 – 18.00 Uhr
Sa.	08.00 – 12.00 Uhr

FÜHRUNGEN

Hopsten, das sehenswerte Töddendorf und die sehenswerten Ortschaften Schale und Halverde bieten Ihnen interessante Ziele für Gruppen- und Vereinsausflüge.

Zu Beginn Ihres Besuches in unserer Gemeinde erhalten Sie einen kurzen Überblick über die reichhaltige Geschichte Hopstens und seiner reisenden Kaufleute (Tödden).

Anschließend können Sie u.a. folgende Führungen unternehmen:

- 7. durch den historischen Ortskern**
mit der barocken Pfarrkirche St. Georg, den gepflegten Töddenhäusern, der heimatkundlichen Sammlung im BürgerHaus Veerkamp;
Dauer: ca. 1 Stunde
- 2. zur Wallfahrtskapelle „St. Anna“**
in der Bauerschaft Breischen;
Dauer: ca. 1 Stunde
- 3. zum „Heiligen Meer“**
dem größten natürlichen Binnensee Westfalens
Dauer: ca. 1 Stunde

Kosten zu Punkt 1 - 3: 25 € (je Führung)

Die Führungen werden vom Heimatverein Hopsten e. V. durchgeführt, Tel.: (0 54 58) 13 86
- 4. durch das geschichtsträchtige „Haus Nieland“**
- die alte Poggeburg -, bekannt durch den Dichterkreis der „Werkleute auf Haus Nieland“
Dauer: 1 Stunde
Kosten: 30,-- € pro Gruppe

Sie werden vom Besitzer persönlich durch das Haus geführt.
Terminvereinbarungen mit Familie Kutscheid , Tel.: (0 54 58) 93 68 66
- 5. zur Öl- und Kornmühle**
auf dem Hof Overmeyer in Halverde
Dauer: ¼ Stunde
Kosten: 1,25 € pro Person; Mindestteilnehmerzahl: 10 Personen
- 6. zur Öl- und Kornmühle (wie 5); zusätzlich können Sie das Ölschlagen miterleben**
Dauer: ¾ Stunde
Kosten: 2,-- € pro Person; Mindestteilnehmerzahl: 10 Personen

Die Mühle bzw. das Ölschlagen wird Ihnen vom Besitzer persönlich gezeigt und erläutert.
Terminvereinbarungen zu 5. und 6. vereinbaren Sie bitte direkt mit
Herrn Hubert Overmeyer, Tel.: (0 54 57) 9 60 60
- 7. Erwerben Sie durch Spiel, Spaß und Quiz Ihr „Hopstener Töddendiplom“**
Dauer: ca. 2 Std. - bei einer Wanderung durch Hopsten
Kosten: pro Person 10,-- € (bei Gruppen mit 10 Personen)
pro Person 8,-- € (bei Gruppen ab 20 Personen)
(zzgl. evtl. Sonderleistungen)

Sondereinbarungen (Schulklassen, Partnerschaften, usw.) sind mit dem Fremdenverkehrsamt möglich.

Heimatverein Hopsten e. V.
Herr Wilfried Veltin, Im Börnebrink 24, 48496 Hopsten,
Tel.: 0 54 58/ 13 86, www.heimatverein-hopsten.de

GESUNDHEITSWESEN

Allgemeinmediziner

Überörtliche Gemeinschaftspraxis

Cramer-Reeker-Schröer

Börnkamp 3, 4896 Hopsten

Tel.: 0 54 58/ 93 15-0

www.praxis-crs.de

Zahnärzte

Dr. Bert Roland Jülich

An Hollings Busch 10, 4896 Hopsten

Tel.: 0 54 58/ 2 84

www.zahnarztpraxis-juelich.de

Gemeinschaftspraxis

Gregor Reike

Finkenweg 1, 48496 Hopsten

Tel.: 0 54 58/ 2 47

Tierarzt

Dr. med. vet. Werner Üffing

Rüschendorfer Straße 14, 48496 Hopsten

Tel.: 0 54 58/ 77 87

Apotheke

Globus Apotheke

Schapener Straße 4b, 48496 Hopsten

Tel.: 0 54 58/ 9 33 17-0

www.apotheke-hopsten.de



Massage & Physiotherapie

Heidi Egbert

Börnkamp 3, 48496 Hopsten

Tel.: 0 54 58/ 93 37 37

www.heidi-egbert.de

- Termine nach Vereinbarung -

Pohlmann

Kettelerstr. 6, 48496 Hopsten

Tel.: 0 54 58/ 9 36 41 75

www.physiotherapie-pohlmann.de

- Termine nach Vereinbarung -

GEWERBEGEBIETE

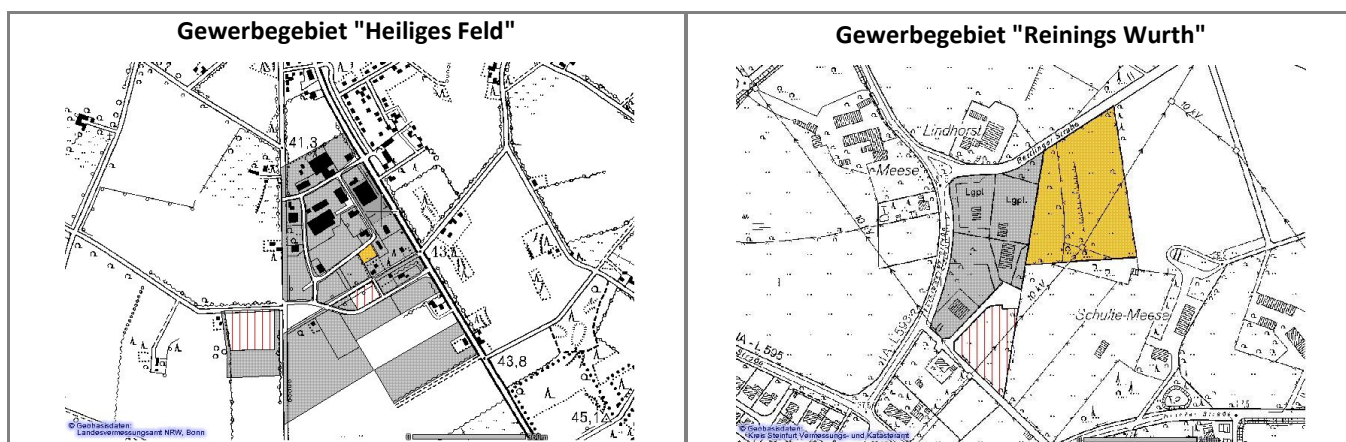
Die Gemeinde Hopsten bietet Ihnen Gewerbegrundstücke zu günstigen Konditionen, in bester Lage an Landstraße (Zur BAB A30 in 10 Min.) und gemeindliche Wirtschaftsförderung.

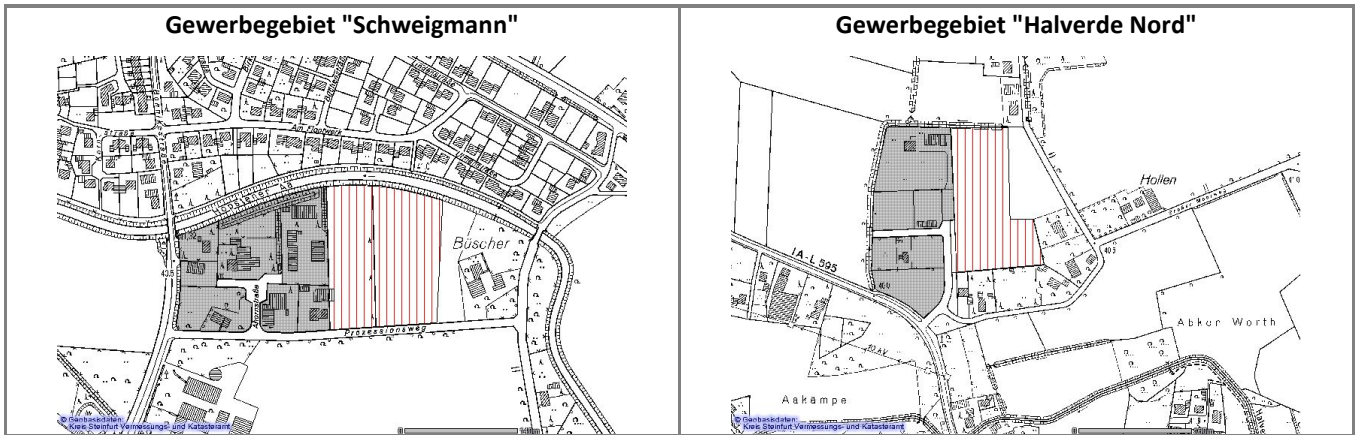


Gewerbeflächen!

Sie können in allen drei Ortschaften Ihren Firmensitz gründen:

Ort, Name des Gewerbegebietes:	gesamte Fläche (m ²):	verfügbare Fläche (m ²):	Verfügbar ab:	Preis pro m ²
Hopsten, Heiliges Feld	307.000	84.000	sofort	auf Nachfrage
Hopsten, Heiliges Feld West I	20.000	20.000	sofort	10,50 € incl. Erschließung
	60.000	60.000	in Kürze (in Planung)	auf Nachfrage
	250.000	250.000	(Optionsfläche)	-/-
Hopsten, Schweigmann	28.000	10.000	sofort	auf Nachfrage
Hopsten, Hollern			0 belegt	-/-
Hopsten, Klein Staden			0 belegt	-/-
Schale, Reinings Wurth	45.000	20.000	sofort	auf Nachfrage
Halverde, Halverde Nord	51.000	15.000	sofort	auf Nachfrage





Für Auskünfte stehen Ihnen zur Verfügung:

Bürgermeister
 Winfried Pohlmann
 Rathaus, Zimmer 101
 Bunte Straße 35
 48496 Hopsten

Tel. 0 54 58/93 25-11
 Fax: 0 54 58/93 25-93

eMail: winfried.pohlmann@hopsten.de

INFORMATIONSMATERIAL

Sie haben Fragen zum Ort oder brauchen Informationsmaterial?

In der
 Tourist Information Hopsten und im Bürgerbüro (Rathaus), Bunte Str. 35, 48496 Hopsten
 Tel.: 0 54 58/ 93 25-0
 eMail: info@hopsten.de

helfen wir Ihnen gerne weiter. Hier können Sie allerlei an Informationsmaterial (meist kostenlos) sowie Karten, Bücher und Broschüren erhalten.

Öffnungszeiten des Rathauses:

Mo., Di.	08.30 - 12.30 Uhr 14.00 - 16.00 Uhr
Mittwoch	geschlossen
Donnerstag	08.30 – 12.30 Uhr 14.00 – 18.00 Uhr
Freitag	08.30 – 12.00 Uhr

JUGENDFREIZEIT

Hopsten

Offener Jugendtreff Hopsten, Am Schulplatz 5, 48496 Hopsten

Tel.: 0 54 58/ 79 29 68 (nur während der Öffnungszeiten)

0162-2062155

eMail: udo.stadler@hopsten.de

Öffnungszeiten: Montags: 15 - 20 Uhr

Mittwochs: 15 - 20 Uhr

Freitags: 15 - 21 Uhr

Jeden 1. und 3. Sonntag im Monat: 15.00 - 18.00 Uhr

Schale

Jugendtreff der Ev. Kirchengemeinde, Paul-Gerhardt-Haus, Kirchstraße

Pastorenehepaar Wendland

Tel.: 0 54 57/ 10 58

Halverde

In Halverde ist der Jugendtreff im 1.OG (rechts) der Mariengrundschule, Zum Krümpel 3, zu finden.

Öffnungszeiten: Montags: 15 - 18 Uhr

Dienstags: 15 - 18 Uhr

Mittwochs: 15 - 18 Uhr

Udo Stadler

Tel.: 0162-2062155

eMail: udo.stadler@hopsten.de

Zusätzlich stehen die Räume der CAJ (1.OG, links) in der Mariengrundschule, Zum Krümpel 3, zur Verfügung.

Kath. Kirchengemeinde St. Peter & Paul

Tel.: 0 54 57 - 10 65

eMail: PfarramtHalverde@aol.com

Jugendbeauftragter der Gemeinde Hopsten ist Herr Udo Stadler

(Tel.: 0 54 58/ 93 25 70 oder 0162-2062155)

KEGELN

In Hopsten und Halverde stehen Ihnen Kegelbahnen zur Verfügung. Bitte setzen Sie sich **vorher** mit dem Inhaber **rechtzeitig** in Verbindung um einen Termin zu reservieren.

„Schnitzelparadies Lampe“

Ferdelmannstraße 2

48496 Hopsten

Tel.: 0 54 58/ 5 79

www.schnitzelparadies-lampe.de

1 Kegelbahn

Ruhetag: Mittwoch & Donnerstag



KIRCHEN



<u>Kath. Kirchengemeinde St. Georg Hopsten</u>	
<p>St. Georg Pfarrkirche Marktstraße 48496 Hopsten</p> <p>Ansprechperson: Pfarramt St. Georg Hopsten Marktstr. 4 48496 Hopsten</p> <p>Tel.: 0 54 58/ 70 78 Fax: 0 54 58/ 98 56 05</p> <p>www.st-georg-hopsten.de stgeorg-hopsten@bistum-muenster.de</p> <p>Öffnungszeiten Pfarramt: Mo.: 15.30 – 17.30 Uhr Mi. – Fr.: 09.00 – 12.00 Uhr Dienstags geschlossen.</p>	<p><u>Pfarrer:</u> C. Klöpffer</p> <p><u>Heilige Messe *:</u> Mo.: 18.30 Uhr Mi.: 18.30 Uhr Sa.: 18.00 Uhr So.: 08.00 Uhr 10.00 Uhr</p> <p><i>* Da sich Änderungen der Messzeit ergeben können, achten Sie bitte auch auf die jeweils aktuellen Pfarrnachrichten!</i></p>



<u>Mutter Anna Kapelle</u>	
<p>Mutter Anna Kapelle Hörsteler Straße 48496 Hopsten</p> <p>Ansprechperson: Pfarramt St. Georg Hopsten Marktstr. 4 48496 Hopsten</p> <p>Tel.: 0 54 58/ 70 78 Fax: 0 54 58/ 98 56 05</p> <p>www.st-georg-hopsten.de stgeorg-hopsten@bistum-muenster.de</p> <p>Öffnungszeiten Pfarramt: Mo.: 15.30 – 17.30 Uhr Mi. – Fr.: 09.00 – 12.00 Uhr Dienstags geschlossen.</p>	<p><u>Pfarrer:</u> C. Klöpffer</p> <p><u>Heilige Messe *:</u> Di.: 09.10 Uhr (Laudes) 09.30 Uhr 19.00 Uhr Do.: 09.30 Uhr So.: 09.00 Uhr</p> <p><i>* Da sich Änderungen der Messzeit ergeben können, achten Sie bitte auch auf die jeweils aktuellen Pfarrnachrichten!</i></p>



Ev. Gemeindezentrum Hopsten

Ev. Kirche Hopsten
Teupenweg 29
48496 Hopsten

Ansprechpersonen:

Frau Angela Suhre
Teupenweg 29
48496 Hopsten
Tel.: 0 54 58/ 70 09
Fax: 0 54 58/ 9 83 48

Frau Pastorin Elke Böhne
Bodelschwinghstr. 5
49509 Recke
Tel.: 0 54 53/ 32 22
Fax: 0 54 53/ 9 19 90 99

Pastorin: E. Böhne
M. Korpural

Gottesdienste:

Sa.: 18.00 Uhr

*Außer am letzten
Wochen-ende im Monat,
dann ist am*

So.: 10.00 Uhr

*Der Samstag entfällt
dann*



Ev. Kirchengemeinde Schale

Zisterzienserinnenklosterkirche
Kirchstr. 29
Schale
48496 Hopsten

Ansprechpersonen:

Pastorenehepaar Wendland
Schale, Kirchstr. 4
48496 Hopsten

Tel.: 0 54 57/ 10 58
Fax: 0 54 57/ 93 37 83

Pastor/in: Ehepaar
Wendland

Gottesdienste:

So.: 10.00 Uhr

und

Jeden 1. Sa. im Monat
19.00 Uhr



Kath. Kirchengemeinde St. Peter & Paul Halverde

St. Peter & Paul Pfarrkirche
Hauptstraße
Halverde
48496 Hopsten

Ansprechperson:

Pfarramt St. Peter & Paul
Halverde, Hauptstr. 10
48496 Hopsten

Tel.: 0 54 57/ 10 65
Fax: 0 54 57/ 18 34

pfarramthalverde@aol.com

Öffnungszeiten Pfarramt:

Mo. + Di. 09.00 – 11.00 Uhr
Do. 15.00 – 17.00 Uhr

Pfarrer: van Briel

Heilige Messe:

Di.: 16.00 Uhr

(hlg. Messe im St. Josefshaus)

Mi.: 07.40 Uhr

(Laudes)

08.00 Uhr

(Frühmesse)

Fr.: 19.00 Uhr

Sa.: 19.00 Uhr

So.: 08.00 Uhr

10.00 Uhr

In der Fasten- und

Weihnachtszeit:

So.: 14.30 Uhr

(Andachten)



Maria-Euthymia-Weg und Gedächtnisstätte

Halverde
Hauptstraße,
gegenüber der St. Peter & Paul
Pfarrkirche
48496 Hopsten

Ansprechperson:

Pfarramt St. Peter & Paul
Halverde, Hauptstr. 10
48496 Hopsten

Tel.: 0 54 57/ 10 65

Fax: 0 54 57/ 18 34


pfarramthalverde@aol.com

Öffnungszeiten Pfarramt:

Mo. + Di. 09.00 – 11.00 Uhr

Do. 15.00 – 17.00 Uhr

Zu Ehren von Schwester Maria Euthymia wurde im Jahr ihrer Seelingsprechung 2002 eine Gedenkstätte auf Hof Üffing, ihrem Geburtshaus, erbaut. Gläubige und Interessierte haben die Möglichkeit, ihren Spuren und Lebenslauf auf dem Maria-Euthymia-Weg zu folgen. Dieser 700m lange Weg wurde gegenüber der St. Peter und Paul Kirche angelegt und führt zu der Gedenkstätte. Zu Anfang hat man die Gelegenheit, in der Kirche Meditationsblättchen zu entnehmen. An den einzelnen Stationen findet man Bilder und Worte von Maria Euthymia, dem Engel der Liebe.



KULTURELLE EINRICHTUNGEN

Neben vielfältigen Freizeit- und Erholungsmöglichkeiten findet man in der Gemeinde Hopsten auch hervorragende Voraussetzungen für Arbeitstagen, Gruppenstunden, Seminare etc.:



Bürgerhaus Veerkamp

Marktstr. 1, 48496 Hopsten

Mehrere gut ausgestattete Gesellschafts- und Gruppenräume stehen hier auf 2 Etagen für Gruppen, Vereine usw. zur Verfügung.

Im Kaminzimmer des Hauses finden die standesamtlichen Trauungen statt.



Dorfgemeinschaftshaus

Evers'sche Mühle

Schale, Kirchstr. 8

48496 Hopsten

Die alte von der Dorfgemeinschaft umgebaute Mühle wird viel von den Vereinen genutzt. Auch standesamtliche Trauungen finden in den Räumlichkeiten statt.



Kulturlandhaus Schale

„Alter Hof Lah“

Schale, Zum Osteresch 3

48496 Hopsten

www.kulturlandhaus-schale.de

Das Vereinshaus der

Volkstanz- und Brauchtumsgruppe Schale e.V.

Hier findet jährlich der Leinen-, Handarbeits- und Handwerkermarkt statt. In den Räumlichkeiten sind viele Trachten untergebracht.

In den Sommermonaten können hier Jugendliche an ökologischen Projekten und Exkursionen teilnehmen. Außerdem befinden sich ein Café und auch ein Heuhotel mit auf der Anlage, die in den Sommermonaten für Radfahrer und andere Besucher geöffnet haben.



Heimathaus Halverde

Halverde, Lange Straße

48496 Hopsten

In liebevoller Kleinstarbeit restauriert steht es nun u.a. für standesamtliche Trauungen bereit.

KULTURELLE VERANSTALTUNGEN

Im Laufe des Jahres finden die unterschiedlichsten kulturellen Veranstaltungen statt, die entweder von der Gemeinde selbst oder von den einzelnen Vereinen in Hopsten, Schale oder Halverde ausgerichtet werden. Die genauen Daten können Sie dem Veranstaltungskalender der Gemeinde Hopsten oder der örtlichen Presse entnehmen. Plakate, Programme und Flyer liegen im Foyer des Rathauses aus.

Jährlich wiederkehrende kulturelle Veranstaltungen sind unter anderem:

Schützenfeste:	Schützenverein Schale Schützenverein „St. Georg“ Schützenverein „Eintracht“ Schützenverein „St. Hubertus“ Schützenverein Halverde	1. Wochenende nach Pfingsten Fronleichnam-Wochenende Letztes Wochenende im Juli 2. Sonntag + 3. Samstag im Juli 3. Wochenende im Juli
Plattdeutsches Theater	Aula im Schulzentrum Hopsten	1. Wochenende nach Rosenmontag + die 2 darauffolgenden Wochenenden (jeweils Sa. + So.)
Osterfeuer	Schale	Ostersamstag
Tag der offenen Tür	Brauhaus auf Hof Holling	1. Mai
Schafschurfest	Kulturlandhaus Schale	1. Sonntag nach Muttertag
Tag der offenen Tür	im „Kulturlandhaus Schale“	Pfingstmontag
Brotbacken vom Heimatverein Schale e.V.		im Mai
Radsternfahrt am Töddenland-Rundwanderweg		alle 2 Jahre im Juli
Halverder Ballonfestival	Sportgelände Halverde West	4. Wochenende im September (alle 2 Jahre)

KULTURPROGRAMM FÜR KINDER

Auch den jüngeren Bürgern der Töddengemeinde wird jährlich ein vielfältiges und buntes Kulturprogramm in Form des Landesprogramms „Kultur Rucksack NRW“ sowie dem gemeindeeigenen Kinderkulturprogramm „KuKuG“ geboten. Worum es sich hierbei handelt und was geboten wird erfährt man über die Homepage der Gemeinde Hopsten.

MÄRKTE, DORFFESTE (KIRMES) UND ANDERE VERANSTALTUNGEN

Kreativmarkt	Kulturlandhaus Schale	2. Wochenende nach Rosenmontag
Leinen-, Handarbeits- und Handwerkermarkt	Kulturlandhaus Schale	4. Wochenende im August
Ballonfestival	Halverde	alle 2 Jahre (grade Jahreszahl) am 4. Wochenende im September
Kirmes:	Grenzlandschau Schale (Sonntags Flohmarkt) Hopsten (Montags Flohmarkt)	3. Wochenende im August (Sa.-So.) 1. Wochenende im Oktober (Sa. - Mo.)
Weihnachtsmärkte:	Schale Halverde Hopsten	1. Adventssonntag 3. Adventssonntag 4. Adventssonntag

Adventsausstellung: Kulturlandhaus Schale

1. -2. Adventswochenende
tgl. 14.00 – 18.00 Uhr

Weitere Veranstaltungen können Sie unserem **Veranstaltungskalender** entnehmen.
Dieser liegt im Rathaus aus oder steht unter www.hopsten.de zum Download bereit.

MUSEUM

Remise & Altes Brauhaus auf Hof Holling

Brenninkmeyerstraße, 48496 Hopsten

Sowohl das restaurierte Brauhaus aus dem Jahre 1730 als auch die in Eigenregie erbaute Remise halten viele kleine und große Kostbarkeiten aus vergangenen Tagen bereit. Zahlreiche „alte Schätzchen“ wie z.B. eine alte Schusterwerkstatt geben dem Betrachter einen Einblick in das frühere Brauchtum und Schaffen in und um Hopsten.

Von außen sind die Gebäude jederzeit zu betrachten. Nach Anmeldungen finden dort Führungen statt.

Am 1. Mai veranstaltet der Heimatverein Hopsten e.V. jedes Jahr einen Tag der offenen Tür. Der Eintritt ist frei

Kontakt:

Heimatverein Hopsten e.V., Herr Wilfried Veltin, Im Börnebrink 24, 48496 Hopsten,
Tel.: 0 54 58/ 13 86

Haus Nieland

Haus-Nieland-Straße 6, 48496 Hopsten

Die Anfänge liegen im Dunkel der Vergangenheit. Der älteste Hinweis ist die Jahreszahl 1734 am rechten Seitenflügel des Hauses. Es soll sich dabei aber nur um das Datum des Umbaus handeln. Der Erbauer, Hermann Pogge, war der einflussreichste Töddengroßhändler seiner Zeit. Das Erdgeschoss im ältesten Teil des Hauses wurde zu einer Kapelle umgestaltet, die heute solche noch deutlich erkennbar ist. Im Laufe der Jahrhunderte hat es nicht nur Geschichte miterlebt, es wurde selbst Geschichte, die in jedem der vielen Ausstellungsgegenstände gegenwärtig ist. Das wird auch von vielen Besuchergruppen so gesehen, die sich durch die „ehrenwürdige und mit reicher Geschichte bedachte“, in seiner Art als Wohnhaus-Museum einmalige Sehenswürdigkeit im Kreis Steinfurt führen lassen.

Führungen werden vom Besitzer persönlich übernommen.

Kontakt und Terminvereinbarungen:

Familie Kutscheidt, Haus-Nieland-Straße 6, 48496 Hopsten
Tel.: 0 54 58/ 93 68 66

Bültenschmiede

Schale, Kirchstraße, 48496 Hopsten

Die alte Bültenschmiede mitten im Dorfkern von Schale ist mit originaler Einrichtung und alten Handwerkzeugen nach Absprache zu besichtigen.

Kontakt:

Heimatverein Schale e.V., Herr Horst Hassink, Schale, Napoleondamm 5, 48946 Hopsten
Tel.: 0 54 57/ 13 98

Trachtenmuseum

Schale, Zum Osteresch 3, 48496 Hopsten

Sh. Kulturlandhaus Schale unter „Ausstellungen“ (S. 3)

Töddenland-Radweg

Zwei Bundesländer, eine Qualitätsradroute

Der vom ADFC mit 3 Sternen ausgezeichnete Töddenland-Radweg nimmt Sie mit auf einen abwechslungsreichen und bestens ausgeschilderten Rundkurs durch das westfälische Münsterland/Tecklenburger Land und das südliche Emsland in Niedersachsen – gemeinsam bilden die Regionen das historische „Töddenland“. Landschaftlich vielfältig ist die Routenführung: Das Töddenland bietet reizvolle Ansichten und Ausblicke mit hügeligen und von Buchen- und Mischwäldern gesäumten Abschnitten an den Hängen des Teutoburger Waldes und des Schafberg-Plateaus. Aber auch vielen Flachstrecken durch weite Wiesen, Felder und Moore Bestimmen das Landschaftsbild.

Durchfahren werden Ibbenbüren, Hopsten, Recke und Mettingen im Tecklenburger Land sowie Schapen, Beesten, Messingen, Thuine und Freren im südlichen Emsland. Jeder dieser Orte hat seine ganz eigene (Tödden-)Geschichte, die Sie in ihren Bann ziehen wird.

Mehr Informationen finden Sie unter www.toeddenland-radweg.de oder in der Tourist-Information, Bunte Str. 35, 48496 Hopsten, wo Sie auch den Flyer und die Radkarte kostenlos erhalten.



REITEN / PLANWAGENFAHRTEN / KUTSCHFAHRTEN

Reitgelegenheiten finden Sie hier:

Hopsten

Frau Susanne Sackarendt
St. Annen Str. 4
48496 Hopsten

Schale

Ferienbauernhof Lömker
Reiten & Kutschfahrten*¹⁾
Schale, Napoleondamm 3
48496 Hopsten-
Tel.: 0 54 57/ 1456
www.ferienhof-loemker.de

Halverde

Pferdehof LUXMANN
Frau Britta LUXMANN
Halverde, Voltlager Damm 26
48496 Hopsten
Telefon: 0 545 7/ 18 88
www.pferdehof-luxmann.de

*¹⁾ Nur für Gäste des Bauernhofes

Planwagenfahrten Schmiemann
Herr Alois Schmiemann
Marktstr. 6
48496 Hopsten
Tel.: 0 54 58/71 00

Meese
Familie Meese
Schale, Kirchstr. 1
48496 Hopsten
Tel.: 0 54 57/ 9 70 50

Reitschule Isdepsky
Halverde, St.-Josef-Str.1
48496 Hopsten
Tel.: 0171-7143724

Reit- & Sportpferde Garmann
A. Garmann
Halverde, Im Eichengrund 1
48496 Hopsten
Tel.: 0 54 57/ 93 39 13

SEHENSWÜRDIGKEITEN

Hopsten hat viel... besonders viele Sehenswürdigkeiten! Vom sagenumwobenen Heiligen Meer, über die Korn- und Ölmühle auf dem Hof Overmeyer bis hin zum historischen Ortskern von Schale – es gibt immer wieder etwas zu entdecken.

Eine Liste der Sehenswürdigkeiten in Hopsten, Schale und Halverde mit Kurzinfos und Bildern erhalten Sie in der Tourist-Info im Rathaus der Gemeinde Hopsten (Öffnungszeiten etc. sh. S. 3).

UNTERKUNFTVERZEICHNIS / GASTGEBER

Hotels und Gasthöfe

Lfd. Nr.	Name Anschrift Telefon / Fax/Internet	Ruhetag	Mittagstisch & Öffnungszeiten	Ges. Bettenzahl	Anzahl			Betten i. d. Kateg.			Preis in EURO			Sonstige Gästeinrichtungen
					EZ	DZ	3-BZ	DU/B/WC	TV	Tel.	Ü/F	HP	VP	
01.	Gasthof "Zum Heiligen Feld" Familie Schmidt Ibbenbürener Str. 24, 48496 Hopsten Tel.: (0 54 58) 9 30 20, Fax: 93 02 40	Dienstag, Hotel geöffnet	<u>Mittagstisch:</u> tägl. außer Di. + Sa. (sh. Öffnungszeiten) <u>Öffnungszeiten:</u> Mo., Mi., Do., Fr., So.: 10.00 - 14.00 Uhr + ab 16.00 Uhr Sa.: ab 16.00 Uhr	30	3	12	1	*	*	*	ab 30,--	n.V.	n.V.	Restaurant, Gartenterrasse, Park, Sauna, Solarium, Sportanlage, Planwagen- fahrten, Fahrradverleih, Seniorenfahr- dienst
02.	Pension Nolte Walburga Breckweg Kolpingstr. 4, 48496 Hopsten Tel.:(0 54 58) 2 90, Fax: 2 90		<u>Öffnungszeiten:</u> Fr. und Sa. ab 10.00 Uhr	12	4	4	-	Du/ K/W W			Ab 22,--	n.V.	n.V.	Fahrradverleih, Planwagen- fahrten
03.	Gaststätte Dreibrückenhof Alois Schmiemann Marktstr. 6, 48496 Hopsten Tel.: (0 54 58) 71 00, Fax: 93 50 75 www.dreibrueckenhof- schmiemann.de info@dreibrueckenhof- schmiemann.de	Dienstag	<u>Mittagstisch:</u> auf Anfrage ab 20 Personen <u>Öffnungszeiten:</u> Mo., Mi., Do., Fr.: ab 16.00 Uhr Sa. ab 17.00 Uhr So.: 10.00 - 12.00 Uhr und ab 17.00 Uhr	-	-	-	-	-	-	-	-	-	-	Restaurant, Biergarten, Partyservice, Planwagen- fahrten, Kutschfahrten, Großer Busparkplatz
04.	Gastronomie Jagdhaus Feldmann (Restaurant * Catering * Events) Inh. Frank Feldmann Halverder Str. 17, 48496 Hopsten Tel.: (0 54 58) 2 27, Fax: 8 06 90 19 www.jagdhaus-feldmann.de www.partyservice-feldmann.de info@jagdhaus-feldmann.de	Mittwoch und Donnerstag	<u>Mittagstisch:</u> sonntags <u>Öffnungszeiten:</u> Mo., Di., Fr., Sa.: ab 16.00 Uhr So.: ab 10.00 Uhr durchgehend	-	-	-	-	-	-	-	-	-	-	Behinderten gerechtes WC u. Wickelraum, Terrasse, Vogelschießstan- d, Planwagenfahrte n, Catering, Partyzeitverleih
05.	Schnitzelparadies Lampe Anja Tebbe-Lampe Ferdelmannstr. 2, 48496 Hopsten Tel.: (0 54 58) 5 79, Fax: 933 999 5 www.schnitzelparadies- lampe.de info@schnitzelparadies- lampe.de	Mittwoch und Donnerstag	<u>Mittagstisch:</u> sonntags + Feiertage <u>Öffnungszeiten:</u> Mo. + Di.: 17.00 - 20.00 Uhr Fr. + Sa.: 17.00 - 21.00 Uhr So. (& Feiertage): 12.00 - 14.00 Uhr + 17.00 - 20.00 Uhr	-	-	-	-	-	-	-	-	-	-	Sonntags Mittagsbuffet, Do.- So.: Schnitzelbuffet, Kegelbahn, Biergarten, Behinderten WC, Wickelraum, Partyservice, Angelscheine
06.	Greek Cuisine Kerssen Brons Konstantinos Gogolos Marktplatz 1, 48496 Hopsten Tel.: (0 54 58) 9 33 21 99 www.kerssen-brons.de info@kerssen-brons.de	Montag	<u>Öffnungszeiten:</u> Di. - Sa: 17:00 - 23:00 Uhr So.: 11:30 - 14:00 Uhr + 17:00 - 22:30 Uhr	-	-	-	-	-	-	-	-	-	-	Griechische & Westfälische Küche, Gehobenes Ambiente, Biergarten

Lfd. Nr.	Name Anschritt Telefon / Fax/Internet	Ruhetag	Mittagstisch & Öffnungszeiten	Ges. Bettenzahl	Anzahl			Betten i. d. Kateg.			Preis in EURO			Sonstige Gästeeinrichtungen
					EZ	DZ	3-BZ	DU/B/WC	TV	Tel.	Ü/F	HP	VP	
07.	Gaststätte Holtkamp Gerhard Holtkamp Hörsteler Str. 5, 48496 Hopsten Tel.: (0 54 58) 70 90, Fax: 16 85	Montag, Dienstag und Mittwoch	<u>Mittagstisch:</u> -/- (Kaffee & Kuchen nach Anmeldung) <u>Öffnungszeiten:</u> Do., Fr., Sa., So.: 10.00 - 13.00 Uhr + ab 14.30 Uhr	-	-	-	-	-	-	-	-	-	-	Biergarten Wintergarten Partyräume Fahrradverleih
08.	Halverder Hof Inh. Dorfgemeinschaft Halverde Hauptstr. 14, 48496 Hopsten OT Halverde Tel. & Fax: (0 54 57) 93 19 822 dorfgemeinschaft@dorf- halverde.de		<u>Mittagstisch:</u> -/- <u>Öffnungszeiten:</u> (durch den Brotshop) Mo. - Fr.: 7.00 - 12.00 Uhr + 14:30 - 18.00 Uhr Sa.: 7.00 - 12.00 Uhr So.: 8.00 - 18.00 Uhr								ab 45,-	n. V.	n. V.	Kneipe Café Brotshop
09.	Gasthof "Zur Alten Post" Inh. Fam. Kuhl Poststr. 2, 48496 Hopsten OT Schale Tel. & Fax: (0 54 57) 93 37 43 www.zuraltenpost-schale.de zuraltenpost-schale@gmx.de	Dienstag	<u>Mittagstisch:</u> sonntags nach Anmeldung <u>Öffnungszeiten:</u> Mo., Mi., Do., Fr., Sa.: ab 17.00 Uhr So.: ab 11.00 Uhr	-	-	-	-	-	-	-	-	-	-	Westfälische Küche Kaminzimmer mit Terrasse
10.	Kulturlandhaus Schale Café & Heuhotel & Bauernhofgastronomie Marlies Rethmann-Musekamp Zum Osteresch 3, 48496 Hopsten OT Schale Tel.: (0 54 57) 93 26 82; oder Tel.: (0 54 51) 4 56 40 www.kulturlandhaus-schale.de kulturlandhaus-schale@gmx.de	<u>Café Öffnungszeiten:</u> Okt. – April: Sa., So. u. an Feiertagen Mai – Sept.: Fr. – Mi. u. an Feiertagen Jeweils 14.00 – 18.00 Uhr (in den Radfahrmonaten ab 12.00 Uhr) Sonderregelungen f. Gruppen möglich Warme Speisen nach Absprache <u>Heuhotel:</u> Mai – September Donnerstags Ruhetag	<u>Für Gruppen bis 40 Personen</u> <u>Zusätzl. 1 Raum für „spontan Urlauber“ bis 10 Personen</u>				DU/ WW	2 - 6 Jahre: 10,10 7 – 12 13,13 Jahre: 15,15 13 – 17 16,16 Jahre: Erwachsene :	10,10 13,13 16,16 20,20 23,23 24,24	13,13 16,16 20,20 21,21	16,16 20,20 23,23 24,24	Café-Terrasse, Spielplatz <u>Nach Vereinbarung:</u> Schaler Dreikampf Ferienfreizeiten Kutschfahrten Planwagenfahrte n Kreativangebot für Kinder & Erwachsene (Filzen, Holzarbeiten, Heufiguren, etc.)		



Campingwagenstellplatz

Für einen kurzweiligen Aufenthalt von 1 – 3 Tagen mit dem Campingwagen in Hopsten sehen kostenlos bis zu 6 Stellplätze an der Dreifachturnhalle zentral im Dorfkern bereit. Strom und Außen-Zapfhahn sind vorhanden.

VERANSTALTUNGSKALENDER

Veranstaltungen jeglicher Art sowie die Termine der Vereine und Gruppen aus Hopsten, Schale und Halverde sind in dem Veranstaltungskalender der Gemeinde Hopsten zusammengetragen. Außerdem beinhaltet er zusätzlich alle Ansprechpartner der Vereine und Institutionen. Er gilt jeweils für ein Kalenderjahr und liegt ab Januar im Rathaus sowie in den Sparkassen und Banken in der Gemeinde aus oder kann online auf der Homepage der Gemeinde Hopsten (www.hopsten.de) eingesehen werden.

VERKEHRSANBINDUNG

Die Gemeinde Hopsten bietet ihren Einwohnern und den Gewerbetrieben beste Standortbedingungen:



Bundesautobahnen:

A 1/E 3 (Hansalinie) Rhein/Ruhr-Gebiet - Bremen/Hamburg, Abfahrt Lotter Kreuz Richtung Rheine
A 30/E 8 Hannover-Niederlande, Abfahrten Ibbenbüren und Hörstel.

Bundesstraßen:

B70 Wesel - Emden
B65 Minden - Oldenzaal
B219 Münster - Ibbenbüren

Flughafen:

Internationaler Verkehrsflughafen Münster-Osnabrück (FMO) in ca. 40 km Entfernung

Entfernungen nach...:

... Ibbenbüren: ca. 14 km
... Rheine: ca. 23 km
... Münster: ca. 62 km
... Osnabrück: ca. 46 km
... Bonn: ca. 227 km
... Hannover: ca. 178 km
... Bremen: ca. 159 km
... Berlin: ca. 460 km

WAPPENBESCHREIBUNG



Auf dem Wappen der Gemeinde Hopsten sind auf grünem Grund von rechts nach links in Silber ein Tödde, eine Leiter und ein Birkhahn dargestellt. Alle drei Symbole vertreten die damals selbstständigen Gemeinden Hopsten, Schale und Halverde, die nach der großen Gebietsreform am 01.01.1975 zu einer Gemeinde, der Gemeinde Hopsten, vereint und dem Kreis Steinfurt eingegliedert wurden.

Die urkundliche Beschreibung lautet:

In Grün eine weiße (silberne) schräge Leiter, begleitet vorn von einem weißen (silbernen) nach links blickenden Birkhahn, hinten von einem weißen (silbernen) nach rechts schreitenden Mann im Gehrock, mit Kniebundhosen, Hut und schwarzen Schnallenschuhe, auf dem Rücken eine weiße (silberne) Kiepe, in der Rechten ein weißer (silberner) Stock, in der Linken eine weiße (silberne) Pfeife.

Mit dieser Urkunde vom 14.11.1988 der Bezirksregierung Münster wurde das neue Wappen der Gemeinde Hopsten genehmigt.



Der **Tödde**, ein wandernder Handelsmann, steht für **Hopsten**. Er soll daran erinnern, dass Hopsten im 18. und 19. Jahrhundert ein wesentlicher Bestandteil des Wanderhandels der sogenannten „Tödden“ war. Mit Urkunde vom 04.12.1969 des Regierungspräsidenten in Münster wurde Hopsten das Führen dieses Wappens genehmigt.

Die Grundfarbe des damaligen Wappens von Hopsten (Grün) wurde auch in das gemeinsame Wappen der Gemeinde Hopsten übernommen.



Die **Leiter**, die, nach links schräggestellt, das Gemeindegewappen diagonal trennt, steht symbolisch für den Ortsteil **Schale**. Mit dieser „Scala dei“ (= Himmelsleiter) wird auf die lateinische Umdeutung angespielt, die die im Mittelalter in Schale ansässigen Zisterzienserinnen den Ortsnamen „Saldi“ (jetzt Schale) gegeben haben. Auch Schale erhielt am 04.12.1969 die Genehmigung zur Wappenführung.

Das im damaligen Schaler Wappen enthaltene Seeblatt, das auf die alte Zugehörigkeit der Gemeinde Schale zur Grafschaft Tecklenburg hinwies, entfiel bei der Zusammenführung der 3 Wappen zu einem gemeinsamen Wappen.



Der **Birkhahn** ist das ehemalige Wappentier des Ortsteils **Halverde**, dessen Wappen ebenfalls 1969 genehmigt wurde. Dieser resultiert aus der Moorlandschaft, die früher Halverde umgab. Mit den Jahren wurden die Wasserläufe begradigt und das Grundwasser sank. Ein Teil des Halverder Moors ist jedoch bis heute erhalten geblieben. Der Birkhahn, oder auch Auerhahn genannt, soll nun darauf hinweisen, dass sich in der moorigen und wasserreichen Gemarkung von Halverde bis in die jüngste Zeit Auerwild gehalten hat.

Die Wellenbanken des alten Wappens von Halverde, die den Wasserreichtum versinnbildlichten, wurden nicht mit in das gemeinsame Wappen nach 1975 übernommen.

WANDERWEGE

Töddenland-Rundwanderweg

Sie planen eine längere Rundtour? Dann wäre ja der „**Töddenland-Rundwanderweg**“ (ein zusätzlich zum Handelsweg entstandener Rundwanderweg, der über die Städte und Gemeinden Mettingen, Ibbenbüren, Recke, Hopsten mit Halverde und Schale sowie durch das südliche Emsland führt) genau das Richtige für Sie. Über eine Streckenlänge von 135 Km folgen Sie den Spuren der Tödden, den ehemaligen Wanderkaufleuten, die unsere Region geprägt und berühmt gemacht haben.

Flyer, Streckenkarte und weitere Informationen erhalten Sie in der Tourist-Information oder unter www.toeddenlandweg.de

Einmal im Jahr (2. Sonntag im Juni) findet die traditionelle **Radsternfahrt** im Töddenland statt. Das Ziel ist jedes Jahr eine andere Anliegergemeinde. Der Start für diese Radsternfahrt ist in allen Orten am Töddenland-Rundwanderweg möglich. Am Ziel angekommen wird für das leibliche Wohl der Teilnehmer der Radsternfahrt gesorgt. Später findet dann eine Tombola mit attraktiven Preisen wie z.B. Übernachtungs- oder Gastronomiegutscheine, eine Fahrt auf dem Partyboot "Paula" oder auch Gutscheine für Führungen oder das Töddendiplom. Zu dieser, grenzübergreifenden Veranstaltung laden Sie die Töddengemeinden alle Radwanderfreunde schon jetzt herzlich ein.



Handelsweg

Der "**Handelsweg**" verbindet die deutsche Friedensstadt Osnabrück mit der niederländischen Hansestadt Deventer – eine Einladung zu einem 229 Kilometer langen Wandererlebnis der besonderen Art. Folgen Sie den Spuren reisender Händler aus vergangenen Jahrhunderten, erleben Sie diese grenzüberschreitende Region aus dem Blickwinkel von "Tödden", "Marskramern" und "Hollandgängern" über spannende Pfade und durch reizvolle Landschaften...

Flyer, Kartenmaterial und weitere Informationen erhalten Sie in der Tourist-Information oder unter www.handelsweg.com



Weitere Wanderwege in der Gemeinde Hopsten

Des Weiteren verfügt die Gemeinde weitere reizvolle Wanderwege entlang an vielen Sehenswürdigkeiten durch das gesamte Gemeindegebiet. Auch hierzu können Sie in der Tourist-Information Kartenmaterial erhalten.

Premium-Wanderwege: Die Teutoschleifen

Die traumhaften Teutoschleifen erschließen die Landschaft des Tecklenburger Landes für Genusswanderer und bieten erlebnisreiche Rundtouren mit überschaubarer Tourenlänge, vielfältigen Einkehrmöglichkeiten, unberührter Natur sowie Bewegung in guter Luft. Die fünf Touren sind vom Deutschen Wanderinstitut als Premiumwege zertifiziert worden.

Die Qualitätswege versprechen Wandererlebnisse auf höchstem Niveau, denn auf den zwischen 6,5 und 13 Kilometer langen Rundwegen zeigt sich das Tecklenburger Land in all seinen Facetten. Grandiosen Felsformationen, idyllische naturnahe Pfade, dichte Wälder, traumhafte Ausblicke und eine gute Markierung in beide Wegrichtungen sind nur einige Merkmale der fünf neuen Touren.

Ein kostenloser Pocketguide zeigt warum es sich lohnt, die Wanderschuhe zu schnüren. Neben detaillierten Tourenbeschreibungen, Höhenprofil und Übersichtskarten gibt es viele Informationen zu den Sehenswürdigkeiten am Wegesrand und rund um die Teutoschleifen.

Eine dieser Premium-Wanderwege führt auch durch Hopsten; die **Teutoschleife "Heiliges Meer"**

Diese Tour führt durch schöne Kulturlandschaften. Attraktion: Die Erdfallseen, allen voran das Heilige Meer! In einer Tiefe von rd. 100 Metern liegen Salinen, die ausgewaschen wurden und dann einbrachen. Etwa 1000 n. Chr. entstand das Heilige Meer, am 14. April 1913 der südwestlich gelegene Erdfallsee. Heute ist das Gebiet mit seinen Seen, Gräben, Mooren und Feuchtwiesen ein Paradies für Wasserfloh, Sonnentau und Libelle – und für Wanderer.

Startpunkt und PKW-Stellplatz:

Parkplatz Ringhotel Mutter Bahr, Nordbahnstr. 39, in Ibbenbüren-Uffeln an der L 598, Koordinaten 52.330143, 7.625722;

alternativ:

Parkplatz „Forsthaus Heiliges Meer“ an der L 504, Koordinaten 52.347646, 7.634637

ÖV-Anreise: Werktags ab Ibbenbüren Linie RFB T28 (Busbahnhof Bussteig A/1) bis Haltestelle Uffeln-Wieter

Wegelänge: 9 km, Gehzeit 2 1/4 Std.

Gesamtaufstieg/-abstieg: jeweils 70 Höhenmeter

Leider dürfen Hunde im Naturschutzgebiet nicht mitgeführt werden.


Festes Wanderschuhwerk ist unbedingt empfehlenswert!

Die Tour ist ausgeschildert. Den genauen Wegeverlauf sowie Pocketguide erhalten Sie in der Tourist-Information oder unter www.teutoschleifen.de



Karten, Bücher und Broschüren


Unter anderem können Sie in der Tourist-Info folgende Bücher und Kartenmaterial erwerben:



Hopsten – Ein Dorf an der Grenze

Das neue Heimatbuch der Gemeinde Hopsten.
Herausgegeben im Jahre 2000 anlässlich der 600-Jahr-Feier.

9,99 € zzgl. Versandkosten



Schale – Ein Dorf stellt sich vor

Die 2te Auflage des (leider) vergriffenen Buches „1100 Jahre Schale“, ergänzt durch die 1100-Jahr-Feier u. neuen Erkenntnissen aus der Geschichte des OT Schale.

15,30 € zzgl. Versandkosten



Auf den Spuren der Tödden

Touristischer Führer durch ein abwechslungsreiches Grenzgebiet. Ein Wendebuch in Deutsch und Holländisch.

2,50 € zzgl. Versandkosten

Handelsweg



Wandern auf alten Töddenwegen.

3er Kartenset mit Wegbeschreibung und Informationen der ca. 229km langen Wanderstrecke von Osnabrück nach Deventer (NL).

10,00 € zzgl. Versandkosten

Töddenland-Rundwanderweg



Detaillierter Spiralo mit Kartengrundlage und vielen Informationen zu den Tödden entlang des 122 km langen Weges.


Kostenlos zzgl. Versandkosten

Ortsplan



der gesamten Gemeinde Hopsten mit allen 3 Ortsteilen und ausführlichem Wander- und Radwegenetz. (Auflage von 2006)

Kostenlos zzgl. Versandkosten




Hopsten – Geschichte und Gegenwart

Die Ergebnisse einer 40jährigen Heimatforschung.
Heinrich Hopster zeichnet in diesem Buch die Freuden u. Leiden seiner Vorfahren nieder.

8,95 € zzgl. Versandkosten

Halverde 1189 – 1989

Ein Gang durch die Ortsgeschichte



Das zur 800-Jahr-Feier herausgegebene Heimatbuch beinhaltet viel Geschichte sowie Bilder, Gedichte und alte Lieder.

15,30 € zzgl. Versandkosten


Pocketguide Teutoschleifen



Der 32-seitigen Pocketguide enthält neben detaillierten Streckenbeschreibungen alles Wissenswertes rund um die sieben Teutoschleifen.

Kostenlos zzgl. Versandkosten

Hopsten – In alten Ansichten



Ein Buch aus „Die Damals Reihe“.

Mit Ablichtungen alter Ansichtskarten und Fotos aus längst vergangenen Zeiten.

15,00 € zzgl. Versandkosten

Radregion Münsterland



Die Radwanderkarte des Kreises Steinfurt.

Mit Tourenvorschläge und Wegweisungen wird die Lust auf Radwandern geweckt!

6,80 € zzgl. Versandkosten

Ansteckpin




Der Ansteckpin in Form des Wappens der Gemeinde Hopsten ist ca. 1x2 cm groß und kann mittels eines sog. "Butterflyverschlusses" befestigt werden.

1,00 € zzgl. Versandkosten

Herausgeber:
Gemeinde Hopsten
Bunte Str. 35
48496 Hopsten

12. Auflage, 2020



GEMEINDE
HOPSTEN
hat viel...!